






E.3

SOUŘADNICOVÝ SYSTÉM : JTSK
VÝŠKOVÝ SYSTÉM : Bpv

VEDOUcí PROJEKTANT	Ing. Martin ŘEHULKA		 PROJEKČNÍ KANCELÁŘ PRIS spol. s r. o. OSOVÁ 20, 625 00 BRNO	
ZODPOVĚDNÝ PROJEKTANT	Ing. Svatopluk ZOBEC			
VYPRACOVAL	Ing. Svatopluk ZOBEC			
KONTROLOVAL	Ing. Jiří ŠRUBAŘ			
KRAJ: MORAVSKOSLEZSKÝ	K.Ú.: DOLNÍ LÍŠTNÁ		DATUM	03/2025
NÁZEV AKCE: Lávka ev.č. V-10L, energolávka k nemocnici, Třinec-Dolní Líštná - rekonstrukce			FORMÁT	-
			MĚŘÍTKO	-
			ÚČEL	DPS
			ČÍS. ZAKÁZKY	23140
			ARCHIVNÍ ČÍS.	E3_ZAB
NÁZEV PŘÍLOHY:			ČÍS. SOUPRAVY	PŘÍLOHA
ZÁBOROVÝ ELABORÁT				E.3

DOKUMENTACE

DPS

**Lávka ev.č. V-10L, energolávka k nemocnici,
Třinec-Dolní Líštná - rekonstrukce**

ZÁBOROVÝ ELABORÁT

Stavba: Lávka ev.č. V-10L, energolávka k nemocnici,
Třinec-Dolní Líštná - rekonstrukce

Stavebník: Statutární město Třinec
Jablunkovská 160
739 61 Třinec
IČO: 00297313

Zhotovitel dokumentace: Projekční kancelář PRIS spol. s r.o.
Osová 20
625 00 Brno
IČ: 46974806
Hlavní inženýr projektu: Ing. Martin Řehulka
Zodpovědný projektant: Ing. Svatopluk Zobek

Katastrální území: Dolní Líštná [771091]
Obec: Třinec [598810]
Okres: Frýdek-Místek
Kraj: Moravskoslezský
Místo stavby: Intravilán města Třinec
Souřadný systém: S-JTSK, B.p.v.

Záborový elaborát je vypracován jako podklad pro majetkoprávní vypořádání pozemků dotčených stavbou: **Lávka ev.č. V-10L, energolávka k nemocnici, Třinec-Dolní Líštná - rekonstrukce.**

Tyto pozemky se nachází v KÚ Dolní Líštná [771091].

Jako podklad pro zobrazení hranic pozemků v záborovém elaborátu byl použit digitální podklad a kopie listu katastrální mapy dotčeného území.

Do digitalizované katastrální mapy byla vložena situace stavby a provedeno ohrazení pozemků dotčených stavbou a pozemků sousedních.

Písemná část elaborátu je tabulkově členěna dle čísel položek přiřazeným jednotlivým plochám. Jako pozemky dotčené stavbou je označen pozemek, na kterém bude probíhat rekonstrukce lávky, prostor přístupových tras a prostor pro umístění staveniště a mezideponií materiálu (na uzavřené části komunikace).

U jednotlivých položek v tabulce jsou také uvedeny výměry a způsob využití pozemku.

V Brně, březen 2025



Ing. Svatopluk Zobek

Seznam LV a vlastníků DOTČENÝCH parcel KN a ZE

Obec: Třinec [598810]

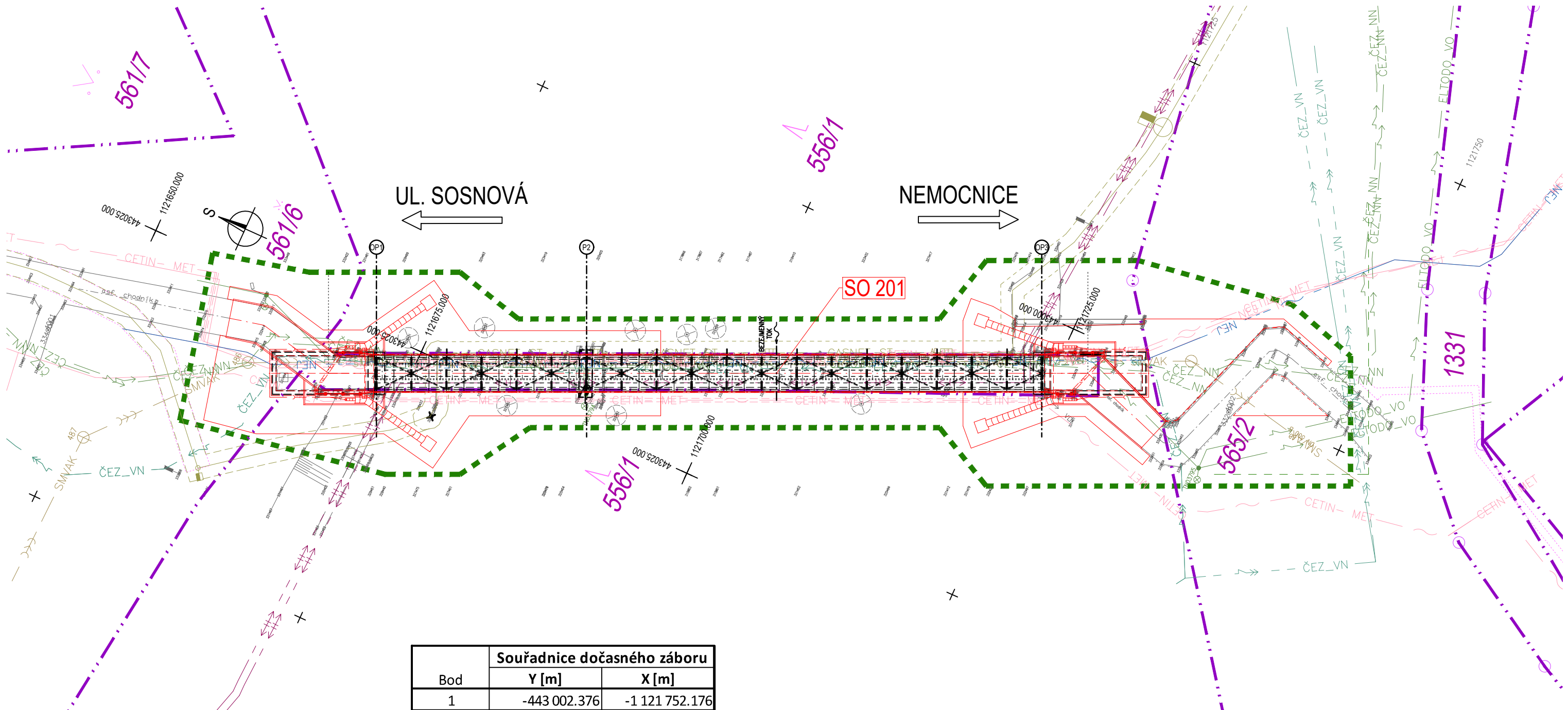
Kraj: Moravskoslezský

Kat. území: Dolní Lištná [771091]






Stavba: Lávka ev.č. V-10L, energetická k nemocnici, Třinec-Dolní Lištná- rekonstrukce

č. pol.	Parc.č. dle KN	Výměra dle KN	Číslo LV	Vlastník	Hospodaření	druh pozemku	způsob využití	způsob ochrany	BPEJ (Výměra)	Katastrální území	Dočasný zábor do 1 roku	Trvalý zábor bez výkupu	Trvalý zábor s výkupem	Trvalý zábor věcné břemeno	Vlastnický podíl	Pozn.
											[m2]					
1	556/1	53951	5402	Česká republika	Lesy České republiky, s.p., Přemyslova 1106/19, Nový Hradec Králové, 50008 Hradec Králové	lesní pozemek	les jiný než hospodářský	pozemek určený k plnění funkcí lesa chráněná ložisková území	-	Dolní Lištná [771091]	955					Věcné břemeno (podle listiny)
2	561/6	26002	4906	Statutární město Třinec, Jablunkovská 160, Staré Město, 73961 Třinec	-	ostatní plocha	zeleň	chráněná ložisková území	-	Dolní Lištná [771091]	147					Věcné břemeno ve prospěch nemovitosti neevidované v katastru Věcné břemeno zřizování a provozování vedení
4	565/2	4537	2647	Moravskoslezský kraj, 28. října 2771/117, Moravská Ostrava, 702 00 Ostrava	Nemocnice Třinec, příspěvková organizace, Kaštanová 268, Dolní Lištná, 73961 Třinec	ostatní plocha	ostatní komunikace	chráněná ložisková území	-	Dolní Lištná [771091]	273					Nesoulad se skutečným stavem - stavba, druh pozemku Věcné břemeno zřizování a provozování vedení
ZÁBORY CELKEM											1375					

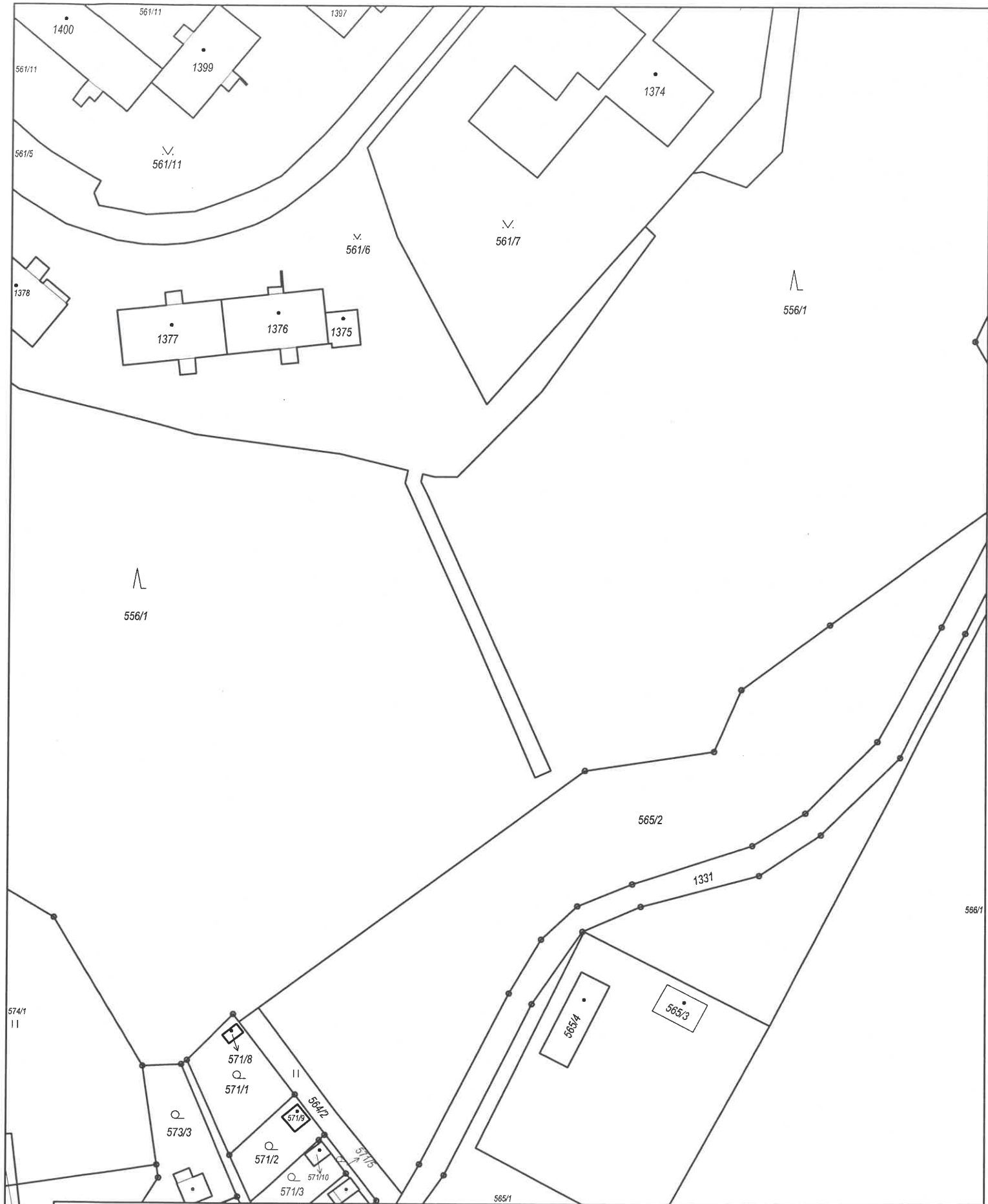
SITUACE ZÁBORU



LEGENDA ČAR

- | | |
|---|----------------|
|  | DOČASNÝ ZÁBOR |
|  | HRANICE PARCEL |
| 1015/5 | ČÍSLA PARCEL |
|  | ZAMĚŘENÍ |
|  | STÁVAJÍCÍ STAV |
|  | NOVÝ STAV |

Bod	Souřadnice dočasného záboru	
	Y [m]	X [m]
1	-443 002.376	-1 121 752.176
2	-443 015.338	-1 121 723.791
3	-443 012.452	-1 121 718.076
4	-443 027.022	-1 121 686.170
5	-443 033.153	-1 121 682.374
6	-443 035.817	-1 121 676.542
7	-443 038.916	-1 121 658.609
8	-443 024.737	-1 121 655.237
9	-443 022.787	-1 121 663.428
10	-443 017.417	-1 121 675.187
11	-443 018.978	-1 121 681.397
12	-443 003.992	-1 121 714.212
13	-442 997.782	-1 121 715.774
14	-442 992.376	-1 121 727.612
15	-442 990.330	-1 121 741.168
16	-442 992.263	-1 121 747.558



Katastrální úřad pro Moravskoslezský kraj
Katastrální pracoviště Třinec

Okres
Frýdek-Místek

Obec
Třinec

Podpis

Mluur

Číslo

PJ 1031/2024-702

Razítko

Katastrální úřad -35-
pro Jihomoravský kraj
Katastrální pracoviště
Brno - město

Kat. území
Dolní Lištná

Mapový list č.
JABLUNKOV 7-0/44

Měřítko platné pro rám 200 x 287 mm
1 : 1000

KOPIE KATASTRÁLNÍ MAPY

Stav k
05.02.2024 15:10:42

Vyhotovil
Novotná Miroslava Ing.

Dne
05.02.2024 15:11:14

23140

Informace o parcelách KN

Údaje katastru nemovitostí

Platnost k: 05.02.2024 15:10

Okres CZ0802 Frýdek-Místek
Kat.území 771091 Dolní Lištná

Obec 598810 Třinec

Parcela	556/1	K nemovitosti je zapsáno jiné věcné právo, poznámka nebo upozornění			
Výměra [m2]	53951	Výměra vypočtena Ze souřadnic v S-JTSK			
Druh pozemku	lesní pozemek	Způsob využití les jiný než hospodářský			
Způsob ochrany	chráněná ložisková území, pozemek určený k plnění funkcí lesa				
Mapa	DKM - JABLUNKOV, 7-0/44	Řízení Z-1926/2011-832			
Kód BPEJ					
nebonitováno					
LV	Vlastník, jiný oprávněný	Char.	Spoluvl.podíl	Typ práv.vztahu	
5402	Česká republika			Vlastnické právo	
	Lesy České republiky, s.p., Přemyslova 1106/19, Nový Hradec Králové, 50008 Hradec Králové				Právo hospodařit s majetkem státu

Parcela	561/6	K nemovitosti je zapsáno jiné věcné právo, poznámka nebo upozornění			
Výměra [m2]	26002	Výměra vypočtena Graficky nebo v digitalizované mapě			
Druh pozemku	ostatní plocha	Způsob využití zeleň			
Způsob ochrany	chráněná ložisková území				
Mapa	DKM - JABLUNKOV, 7-0/42	Řízení	Z-113/2023-832		
LV	Vlastník, jiný oprávněný	Char.	Spoluvl.podíl	Typ práv.vztahu	
4906	Statutární město Třinec, Jablunkovská 160, Staré Město, 73961 Třinec			Vlastnické právo	

Parcela	561/7	K nemovitosti je zapsáno jiné věcné právo, poznámka nebo upozornění			
Výměra [m2]	3956	Výměra vypočtena Ze souřadnic v S-JTSK			
Druh pozemku	ostatní plocha	Způsob využití zeleň			
Způsob ochrany	chráněná ložisková území				
Mapa	DKM - JABLUNKOV, 7-0/44	Řízení	Z-384/2022-832		
LV	Vlastník, jiný oprávněný	Char.	Spoluvl.podíl	Typ práv.vztahu	
6400	Statutární město Třinec, Jablunkovská 160, Staré Město, 73961 Třinec			Vlastnické právo	
	Základní škola a mateřská škola, Třinec, Kaštanová 412, příspěvková organizace, Kaštanová 412, Dolní Lištná, 73961 Třinec			Hospodaření se svěřeným majetkem obce	

Parcela	565/2	K nemovitosti je zapsáno jiné věcné právo, poznámka nebo upozornění			
Výměra [m2]	4537	Výměra vypočtena Ze souřadnic v S-JTSK			
Druh pozemku	ostatní plocha	Způsob využití ostatní komunikace			
Způsob ochrany	chráněná ložisková území				
Mapa	DKM - JABLUNKOV, 7-0/44	Řízení	Z-4277/2002-832		
LV	Vlastník, jiný oprávněný	Char.	Spoluvl.podíl	Typ práv.vztahu	
2647	Moravskoslezský kraj, 28. října 2771/117, Moravská Ostrava, 70200 Ostrava			Vlastnické právo	
	Nemocnice Třinec, příspěvková organizace, Kaštanová 268, Dolní Lištná, 73961 Třinec			Hospodaření se svěřeným majetkem kraje	

Poučení: Údaje katastru lze užit pouze k účelům uvedeným v § 1 odst. 2 katastrálního zákona. Osobní údaje získané z katastru lze zpracovávat pouze při splnění podmínek obecného nařízení o ochraně osobních údajů. Podrobnosti viz <https://www.cuzk.cz/>.

PV 1031/2024-702

- 6 -02- 2024 *mlur*

Katastrální úřad -35-
pro Jihomoravský kraj
Katastrální pracoviště
Brno - město